




Chapitre géographie 6

L'Union Européenne, un territoire de référence




1


Introduction

- Lendemain 2GM → Naissance **projet européen**
 - ↳ Territoire de **paix** et de **prospérité**.  
- De **6 pays fondateurs** avec la (CECA) et le traité de Rome (1957)
 - ↳ Aujourd'hui, association de **27** pays au sein l'UE créée par le **Traité de Maastricht** en 1992. 
 - ↳ du Portugal à la Roumanie, de la Suède à Chypre...

Comment s'organise l'Union européenne aujourd'hui?

Partie 1 – Une association d'État...

- **27 États** = **450 millions** d'habitants 
 - ↳ Espace démocratique, stable et prospère.
- **Économie** : politiques **communes** :
 - ↳ PAC. 
 - ↳ Espace **Schengen** = libre circulation. 

↳ Zone Euro : 19 pays, monnaie unique. 

• Culture - Renforcement identité européenne :

↳ ERASMUS. 

↳ Capitale européenne de la culture. 

• UE à géométrie variable :

↳ Tous les pays n'adhèrent pas à tous les traités.

Partie 2 - ... fait de contrastes...

• Inégalités de richesse entre les pays de l'UE :

↳ Ouest et Nord = riches

↳ Est et Sud : plus pauvres.



• Zones plus riches :

↳ mégalopole européenne 

↳ métropoles 

↳ littoraux 

• Politiques de cohésion pour aider :

↳ Fonds FEDER, aide par région.



- Aujourd'hui, nombreuses **crises** :



↳ **Divisions** internes sur certains sujets.

Ex : conflits, économie...



↳ Montée des **populismes**.

Ex : autour des questions migratoires.



↳ **Crises politiques** et euroscepticisme.

Ex : BREXIT.



- Certains prônent une UE à **plusieurs vitesses** :

↳ Autour du couple **franco-allemand**.






Chapitre géographie 6

L'Union Européenne, un territoire de référence

4

Introduction





- Lendemain 2GM → Naissance **projet européen**
 - ↳ Territoire de **paix** et de **prospérité**.  
- De **6 pays fondateurs** avec la (CECA) et le traité de Rome (1957)
 - ↳ Aujourd'hui, association de **27** pays au sein l'UE créée par le **Traité de Maastricht** en 1992. 
 - ↳ du Portugal à la Roumanie, de la Suède à Chypre...

Quelle place occupe la France dans l'UE ?



Partie 1 – Un poids politique important

- France possède **institution** de l'UE :
 - ↳ **Parlement européen** 
 - + Conseil de l'Europe
 - + Cours européenne des droits de l'homme 

• Position géographique dans l'UE :

- ↳ Longtemps **carrefour** de l'UE. 
- ↳ **Axe terrestre** majeur : Lille, Paris, Lyon, Marseille. 
- ↳ **Axe maritime** majeur : la **Northern Range** au Nord-Ouest 
- ↳ Développement **infrastructures de transport** avec pays voisins
Ex : Thalys, Eurostar... 

• **MAIS limites** :





- ↳ **En marge** de la mégalopole européenne. 
- ↳ Intégration pays ex-URSS = déplace le **centre de gravité** de l'UE vers l'Allemagne. 

Partie 2 - Les Eurorégions

• France a des **Eurorégions** :

↳ région à cheval sur plusieurs pays.

Ex - **Grande région** sur :

			
Belgique	France	Luxembourg	Allemagne

↳ permet échanges économiques et projets communs.

↳ Fonds **GECT** de l'UE

• Participation à des **projets européens** :

↳ **AIRBUS.**



Partie 3 - Le FEDER en France

• Pour les **territoires ruraux et ultramarins** :

↳ **Difficultés économiques** (pop jeune, chômage, pauvreté...).



Ex - **Nouvelle route littorale** à la Réunion (9% financement UE).

