

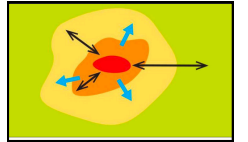
Chapitre géographie 1

Les aires urbaines, géographie d'une France mondialisée

1




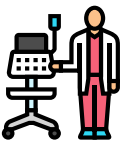
Introduction

- 2025 ➡ 93% des Français dans une aire urbaine.
- Aire urbaine ➡ Ville-centre
+ banlieues
+ couronne périurbaine
- Lyon ➡
 - 2e aire urbaine de France
 - Région AURA
 - 2,3 millions d'habitants sur 514 communes.



Quelles sont les caractéristiques et les dynamiques d'une aire urbaine comme celle de Lyon ?

La ville-centre

- Fonction résidentielle = lieu de vie. 
- Fonction économique, commandement et attractivité :
 - ↳ Bassin d'emplois. 
 - ↳ Part-Dieu, quartier d'affaires, 2e pôle tertiaire de France. 
 - ↳ Lyon Biopôle, 1er pôle de santé de France. 

- Fonction **culturelle** :

↳ Ville **étudiante** (3 univ. / grandes écoles...). 

↳ **Tourisme** :

- Patrimoine historique 
- Fête des Lumières 
- Rénovation quartier (quais, Confluence...) 

- **Transports** :

↳ Voitures mais aussi **TCL** + mode doux. 


↳ **LGV** + **Aéroports** vers autres aires urbaines.

Les banlieues

≠ Banlieues autour de Lyon.

↳ **Aisées** : dans les Mont d'Or.

↳ **Mixtes** : Anse (pavillons) 

↳ **Défavorisées** : Vénissieux (Grands Ensembles) 

- Fonction **résidentielle** = lieu de vie.


- Fonction **économique** : emplois et commerces. 

- **Transports** :

↳ Voitures mais aussi **TCL** + **parcs relais**.

La couronne périurbaine

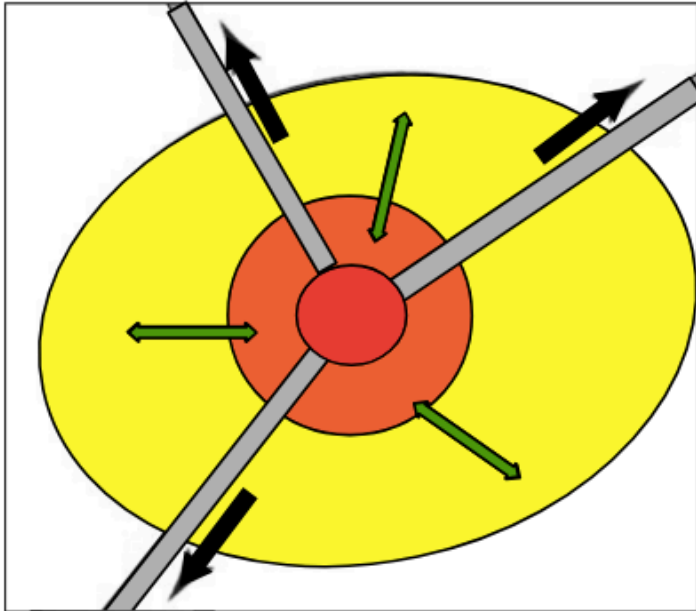
- **45 km** autour de Lyon environ.





- Fonction **résidentielle** = qualité de vie et loyers moins chers 

- **Transports** : **autoroutes** + **TER**. 

- **Migrations pendulaires** entre lieux de vie et de travail.

Schéma d'une aire urbaine



-  Ville-centre
-  Banlieues
-  Couronne périurbaine
-  Voies de communication
-  Étalement urbain
-  Migrations pendulaires

