

Chapitre géographie 1

Les aires urbaines, géographie d'une France mondialisée





1

Introduction

- 2025 → 93% des Français dans une aire urbaine.
- Aire urbaine → Ville-centre + banlieues + couronne périurbaine 
- Lyon →
 - 2e aire urbaine de France
 - Région AURA
 - 2,3 millions d'habitants sur 514 communes.

Quelles sont les caractéristiques et les dynamiques d'une aire urbaine comme celle de Lyon ?




La ville-centre

- Fonction résidentielle = lieu de vie. 
- Fonction économique, commandement et attractivité :
 - ↳ Bassin d'emplois. 
 - ↳ Part-Dieu, quartier d'affaires, 2e pôle tertiaire de France. 
 - ↳ Lyon Biopôle, 1er pôle de santé de France. 

- Fonction culturelle :

↳ Ville étudiante (3 univ. / grandes écoles...). 

↳ Tourisme :

- Patrimoine historique 
- Fête des Lumières 
- Rénovation quartier (quais, Confluence...) 

- Transports :

↳ Voitures mais aussi TCL + mode doux. 


↳ LGV + Aéroports vers autres aires urbaines.


Les banlieues

≠ Banlieues autour de Lyon.

↳ Aisées : dans les Mont d'Or.

↳ Mixtes : Anse (pavillons) 



↳ Défavorisées : Vénissieux (Grands Ensembles) 

- Fonction résidentielle = lieu de vie.
- Fonction économique : emplois et commerces. 

- Transports :

↳ Voitures mais aussi TCL + parcs relais.

La couronne périurbaine

- 45 km autour de Lyon environ.
- Fonction résidentielle = qualité de vie et loyers moins chers 
- Transports : autoroutes + TER. 
- Migrations pendulaires entre lieux de vie et de travail.

