






FICHE OBJECTIFS - CHAPITRE GÉOGRAPHIE 1 LES ESPACES DE FAIBLE DENSITÉ ET LEURS ATOUTS

I. Compétences travaillées :

1. **Se repérer dans l'espace :** 
 - * Les espaces de faible densité en France

2. **Lire et pratiquer différents langages en géographie :**  
 - * Tirer des informations d'une vidéo.
 - * Réaliser un croquis : Les espaces de faible densité en France.

3. **Comprendre un corpus de document :**  
 - * La Creuse : un espace rural avec des atouts.

II. Repères

- * Les principaux massifs en France.



Vocabulaires

Densité : Nombre d'habitants au km².

Espace de faible densité : Espace dont la densité est inférieure à 30 hab./km².

Agriculture extensive : Élevage à faibles rendements sur de vastes espaces.

Bocage : Région où les champs cultivés sont séparés par des haies, des talus, des arbres...

Parc National Régional (PNR) : Territoire créé pour protéger et développer de grands espaces ruraux habités.

Parc National : Territoire dans lequel la faune, la flore et le milieu naturel sont protégés des activités humaines.

Tourisme vert : Tourisme centré sur la découverte de la nature et le respect de l'environnement.

Néo-ruraux : Habitant.e.s des villes s'installant en zone rurale.

CHAPITRE GÉOGRAPHIE 1

LES ESPACES DE FAIBLE DENSITÉ ET LEURS ATOUTS

En France, 93% de la population vit au sein d'une aire urbaine et la densité moyenne en métropole est de 105 hab./km².

D'autres espaces comptent moins de 30 hab./km² : on parle alors d'espaces de faible densité.

Quelles sont les caractéristiques de ce type d'espaces et quels sont ses dynamiques et ses atouts ?

I. Un exemple d'espace faiblement peuplé : la Creuse

A. Un territoire en déclin...

Un territoire rural

La Creuse est un département du centre de la France appartenant à la région Nouvelle-Aquitaine, situé à l'Ouest du Massif Central. C'est un espace agricole (11,2% de la population), tourné vers l'élevage extensif bovin et présentant des paysages de bocage. Près de 80% de ses habitants vivent dans une commune rurale.

Un territoire faiblement peuplé

La Creuse compte 116 270 hab. pour une densité de 21 hab/km². C'est le 2^e département le moins densément peuplé de France et sa population diminue et vieillit (en 2020, plus d'un tiers des habitants ont plus de 60 ans).

Un territoire avec des difficultés

La Creuse est un territoire enclavé par le Massif Central : aucune autoroute ne la traverse, aucune grande ville,... ce qui rend difficile l'accès aux services. On parle de désertification (soin, services publics,...), d'isolement social et économique des territoires nécessitant des politiques volontaristes pour attirer des professionnels (ex : maisons de santé)

B. ... mais avec des atouts

Un territoire avec des atouts...



... touristiques

La Creuse est un territoire présentant des atouts certains :

- * Le patrimoine culturel : châteaux, musées, églises...
- * Le patrimoine naturel : le parc national régional de Millevaches en Limousin.
- * Le patrimoine gastronomique : le savoir-faire d'une production locale et biologique.

La Creuse valorise ses atouts pour développer ses activités économiques en lien avec le tourisme. Le PNR de Millevaches permet notamment de développer le tourisme vert (randonnées, découverte de la nature...). Des campagnes de publicité sont menées dans le but de changer l'image du département en le rendant attractif.

II. Les espaces de faibles densités en France

Bilan

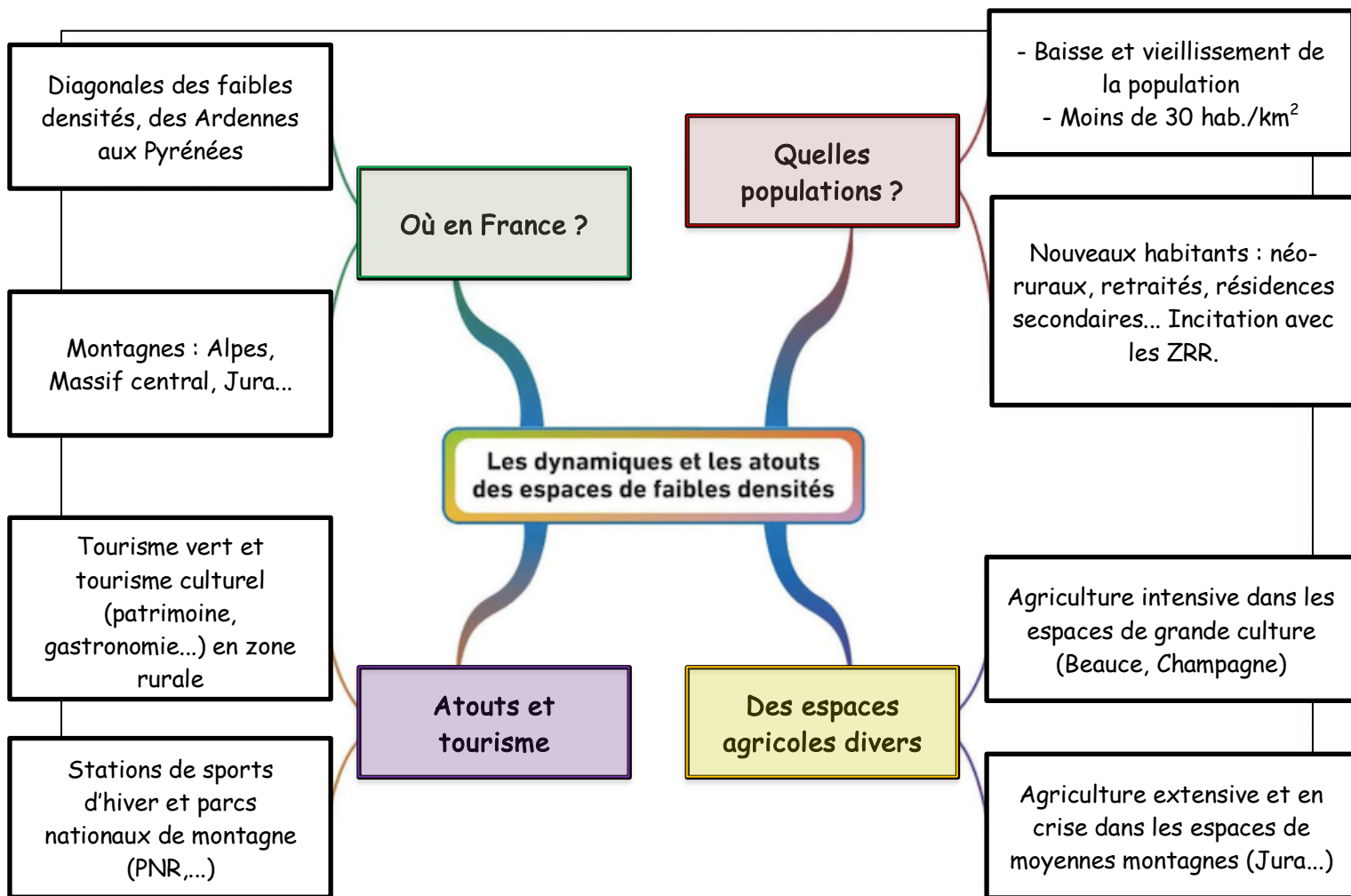
Les espaces de faible densité sont ceux dont la densité est inférieure à 30 habitants au km² (ils représentent 42% du territoire français pour seulement 6,5% de la population). Les espaces « désertifiés » sont ceux dont la densité ne dépasse pas 10 habitants au km².

Ces espaces renvoient aux espaces ruraux, souvent éloignés des villes mais aussi aux espaces de montagnes. Ils se situent dans une diagonale de faibles densités qui va du Nord-Est (les Ardennes) au Sud-Ouest de la France (les Pyrénées), dans les Alpes, en Corse, en Beauce. Ces espaces sont souvent enclavés du fait de contraintes naturelles et d'un éloignement des réseaux de communication. Ils subissent l'exode rural et le dépeuplement.

L'agriculture assure le dynamisme de certains de ces espaces ruraux : les régions de céréaliculture (Beauce ou Champagne par exemple), agriculture intensive, ou les régions spécialisées (Bordelais par exemple) sont fortement intégrées à la mondialisation. En revanche, dans les régions de montagnes, il s'agit d'agriculture extensive, peu rémunératrice.

Le tourisme surtout a permis de revitaliser ces espaces : le tourisme vert s'est développé en même temps que la création de nombreux parcs (régionaux ou nationaux). Les régions de montagnes bénéficient de l'attrait pour les sports d'hiver mais aussi pour les nouvelles activités d'été (randonnées, parapente,...).

Certains espaces de faible densité sont redevenus attractifs depuis une vingtaine d'année : de nouveaux habitants et de nouvelles habitantes s'y installent (néo-ruraux / néo-rurales, retraités, propriétaires de résidences secondaires,...). Les acteurs publics soutiennent cette dynamique par des politiques d'aides dans les Zones de Revitalisation Rurale (ZRR) (ex : avantages fiscaux...)




La espaces de faible densité en France

Réaliser un croquis	☹️ 😊 😊 😊	
Appréciations	/10	<i>Signature</i>

À l'aide des cartes page 280 du manuel et du tableau ci-dessous, réalise le croquis sur les espaces de faible densité en France.

Aires urbaines	Points / Lettres minuscules	rouge
Mers et océan	Lettres capitales	bleu
Massifs	Lettres minuscules	noir et encadré noir
États frontaliers	Lettres capitales	noir

TITRE :



1.

☐

▬

2.

..... Stations de sports d'hiver

..... Parcs nationaux

3. De nouvelles dynamiques

.....

.....