




Chapitre géographie 2

Les espaces de faible densité et leurs atouts

Vocabulaires


- Espace de faible densité → Moins de 30 hab. / km²
- Agriculture intensive → Hauts rendements 
- Agriculture extensive → Faibles rendements 
- PNR → Parc Naturel Régional
↳ Espace naturel protégé
- Tourisme vert →   
↳ en lien avec la nature
- Néo-ruraux →  → 
Citadins s'installant à la campagne

Chiffres

- Population France dans une aire urbaine : 93%
- Densité moyenne en métropole : 105 hab. / km²
- Espace de faible densité : - 30 hab. / km²

Exemple de la Creuse

Introduction

- En France, 93% pop dans une aire urbaine. 
- Densité moyenne en métropole : 105 hab. / km²
- Certains espaces - 30 hab. / km²
↳ Espace de faible densité. Ex : Creuse.

↳ Quels sont les caractéristiques et les atouts de ce type d'espace?

I. Un territoire en déclin

Un territoire rural

1. Centre de la France :
Nouvelle Aquitaine

2. Ouest du
Massif central 



3. Espace agricole extensif :
élevage bovin

4. 80% pop dans
commune rurale 

Un territoire peu peuplé

Environ 120 000 habitants.



- ↳ Densité : 22 hab. / km².
- ↳ 2e département - dense de France.
- ↳ Pop qui vieillit et diminue.

Un territoire avec des difficultés

1. Enclavement Massif Central

- ↳ Absence d'autoroute
- ↳ Absence grande ville

2. Éloignement des services publics

- ↳ désertification (soins, école...)
- ↳ isolement économique et social

3. Politiques volontaristes nécessaires

- ↳ ZRR : Zone de Revitalisation Rurale (avantages fiscaux)
- ↳ Infrastructures - Ex : maison de santé

II. Un territoire avec des atouts

Des atouts...

1. Patrimoine culturel

- ↳ Églises
- ↳ Châteaux
- ↳ Musées

2. Patrimoine naturel

- ↳ PNR 1000 vaches

3. Patrimoine gastronomique

- ↳ Produits bio. locaux
- ↳ Labels AOP / AOC

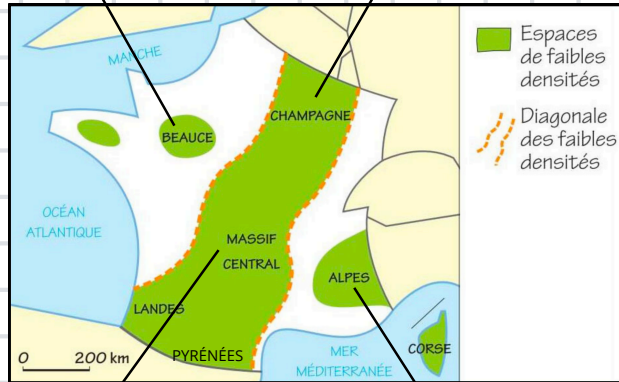
... touristiques

- Le département **valorise** ces atouts
 - ↳ Développement économique en lien avec le tourisme.
 - ↳ PNR : développement tourisme **vert**.
- **Campagnes de publicité** pour changer l'image du département.
 - ↳ But : rendre attractif la **Creuse**.

Les espaces de faibles densités en France

Agriculture intensive

Espace spécialisé : vignobles



Agriculture extensive

Sports d'hiver

Schéma d'une aire urbaine

